

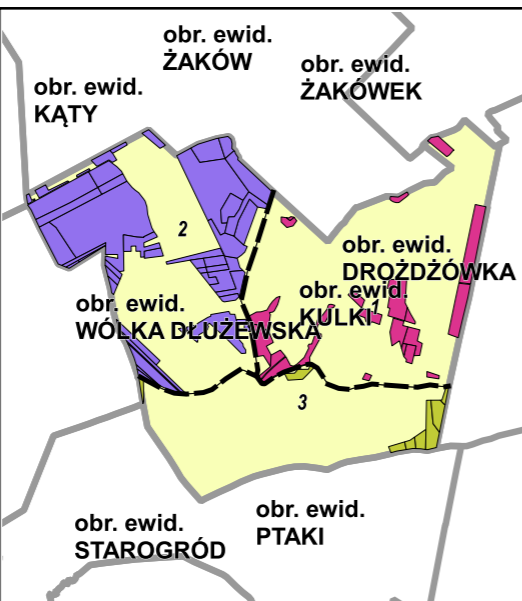
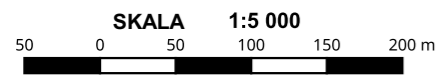
MAPA GOSPODARCZO-PRZEGLĄDOWA

OBRĘB KULKI

GMINA Siennica
POWIAT Miński
WOJEWÓDZTWO Mazowieckie

Stan na: 15.07.2021

POWIERZCHNIA OGÓLNA 45,3 ha (45,3000 ha)



Legenda

gr. Leśne niezależnie do odnowienia zasłone


	Sosna (So), Modrzew (Md), Limba (Lb)
	Świerk (Sw)
	Jodła (Jd), Dąglezja (Dg)
	Dąb (Db)
	Buk (Bk), Grab (Gb)
	Jesion (Js), Klon (Kl), Wiąz (Wz), Jawor (Jw)
	Olsza (Ol)
	Brzoza (Brz), Akacja (Ak)
	Topola (Tp), Osika (Os), Wierzba (Wb), Lipa (Lp)
	Pozostałe grunty leśne

3 Opis oddziału
a 6So70 1,56 Opis pododdziału
Kasownik

- Granica obrębu
 - Granica współwłasności z inną wł.
 - Granica oddziału
 - Granica pododdziału
 - Drogi leśne
 - Linie energetyczne, telekom., rurociągi
 - Cieki
 - Pozostałe elementy liniowe
- Drogi:**
- Autostrada
 - Główna
 - Lokalna
 - Ścieżka

- Formy ochrony przyrody:
- N2000 SOO
 - N2000 OSO
 - Park Krajobrazowy
 - Rez. Przyrody
 - Zesp. PK
 - Park Narodowy
 - Stanoisko dok.
 - Obszar Chronionego Kraj.

- Plazowina iglasta
- Plazowina liściasta
- Zrąb
- Powierzchnia gruntów leśnych o powierzchni mniejszej niż 0.1 ha w kompleksach (art. 3 ustawy o lasach z dnia 28 września 1991 roku)
- Las innych własności
- 128 Las we władaniu PGL
- 32/1 Działka ewidencyjna
- 1-dL Granica pow. niestanowiącej wyłączenia (PNSW)
- LsV Klasoużytek



Źródła danych: guzik.gov.pl, @autorzy OpenStreetMap, BDL, GIOŚ 2019