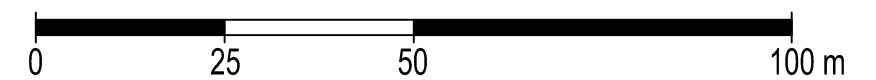


ZMIANA MIEJSCOWEGO PLANU ZAGOSPODAROWANIA PRZESTRZENNEGO DLA OBSZARU POŁOŻONEGO W MIEJSCOWOŚCI ŻAKÓW, GMINA SIENNICA

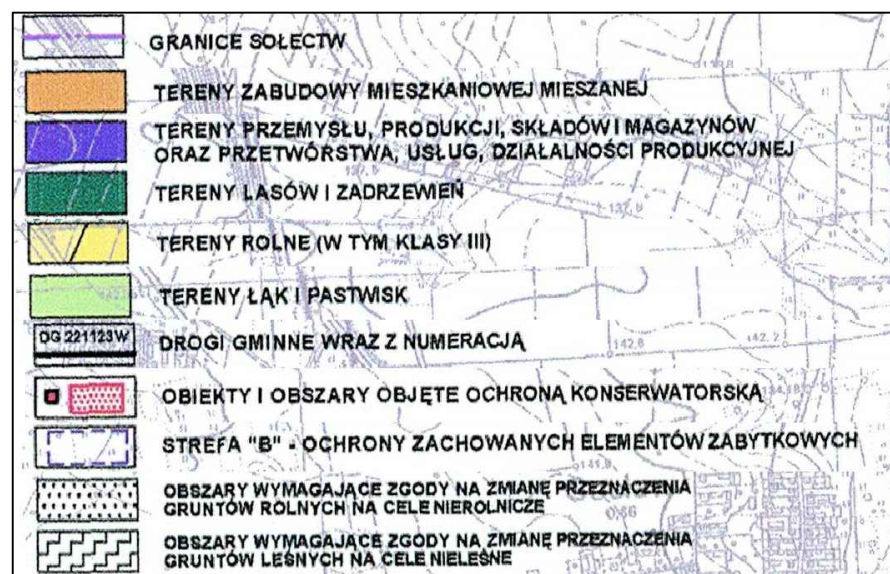
RYSUNEK PLANU

Załącznik Nr 1 do Uchwały Nr ...
Rady Gminy Siennica z dnia ...

SKALA 1 : 1 000



WYRYS ZE ZMIANY STUDIUM
UWARUNKWAŃ I KIERUNKÓW
ZAGOSPODAROWANIA PRZESTRZENNEGO
GMINY SIENNICA
UCHWAŁA NR XXXIII.0007.266.2014 RADY
GMINY SIENNICA Z DNIA 26.06.2014 r.



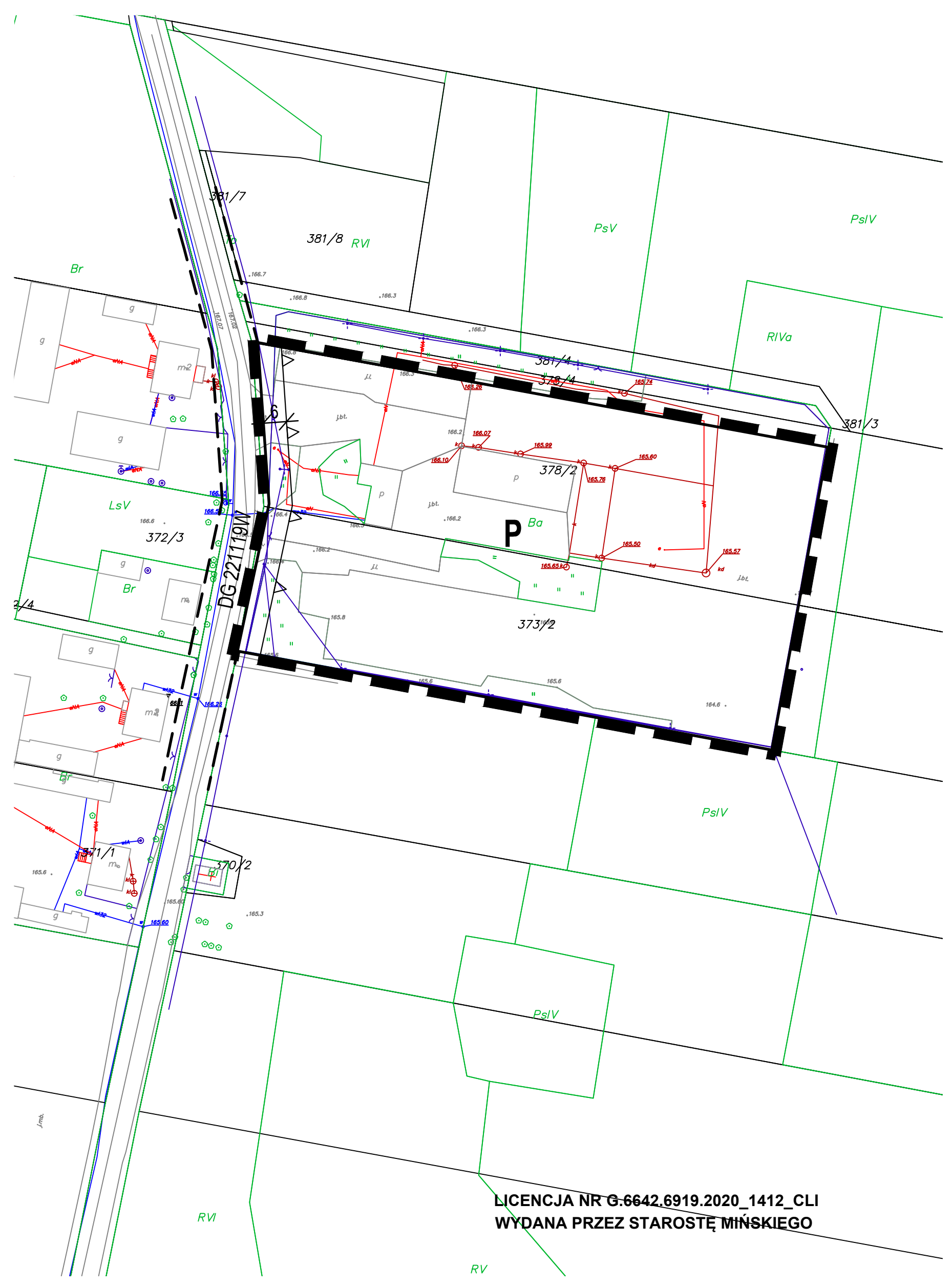
GRANICA OBSZARU OBJĘTEGO ZMIANĄ PLANU

OZNACZENIA OBOWIĄZUJĄCE:

- GRANICA OBSZARU OBJĘTEGO PLANEM
- LINIE ROZGRANICZAJĄCE TERENY O RÓŻNYM PRZEZNACZENIU I O RÓŻNYCH ZASADACH ZAGOSPODAROWANIA
- NIEPRZEKRACZALNE LINIE ZABUDOWY
- P TEREN ZABUDOWY PRODUKCYJNEJ

OZNACZENIA INFORMACYJNE:

- LINIE ROZGRANICZAJĄCE DROGI GMINNEJ NR 221119W



LICENCJA NR G.6642.6919.2020_1412_CLI
WYDANA PRZEZ STAROSTĘ MIŃSKIEGO